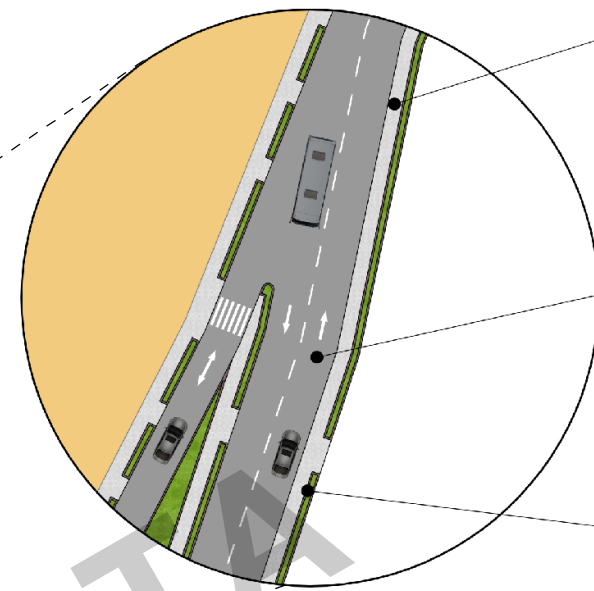


NODO 3: INTERSECCIÓN AVENIDA MACHUPICCHU CON VÍA COLECTORA

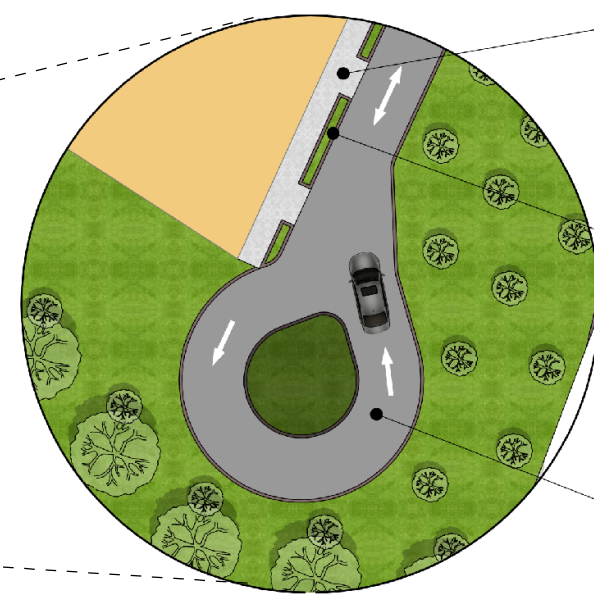


VEREDA:
Acabado adoquinado

CALZADA:
Acabado de concreto

SARDINEL:
Acabado de concreto frotachado

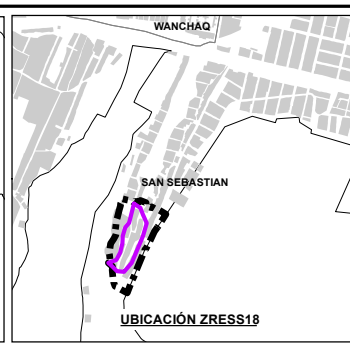
NODO 4: ÓVALO AVENIDA MACHUPICCHU



VEREDA:
Acabado adoquinado

SARDINEL:
Acabado de concreto frotachado

CALZADA:
Acabado de concreto



LEYENDA GENERAL

- CURVAS DE NIVEL
- RIACHUELO
- PUENTE

ESTRUCTURA VIAL

- COLECTORA
- LOCAL
- PASAJE
- PREFERENTE PEATONAL

SECCIONES VIALES

- SECCIÓN

ZONA DE REGLAMENTACIÓN ESPECIAL

- ÁMBITO DE INTERVENCIÓN
- BORDE URBANO
- AGRUPACIONES URBANAS
- PROPUESTA DE OCUPACIÓN
- MANZANA ENTORNO URBANO
- ÁREAS DE APORTE
- ZONA DE PROTECCIÓN AMBIENTAL
- ZONA ARQUEOLÓGICA

ESCALA GRÁFICA

SISTEMA DE COORDENADAS:
WGS 1984 UTM Zone 19S
Projection: Transverse Mercator
Datum: WGS 1984
False Easting: 500,000.0000
False Northing: 10,000,000.0000
Central Meridian: -69.0000
Scale Factor: 0.9996
Latitude Of Origin: 0.0000
Units: Meter

MUNICIPALIDAD PROVINCIAL DE CUSCO

GERENCIA DE DESARROLLO URBANO Y RURAL

PLAN ESPECÍFICO ZRES18

PROYECTO: "MEJORAMIENTO Y RECUPERACIÓN DE LAS CONDICIONES DE HABITABILIDAD URBANA EN 41 ZONAS DE REGLAMENTACIÓN ESPECIAL DE LA PROVINCIA DE CUSCO"

ZONA: ZONA DE REGLAMENTACIÓN ESPECIAL

MAPA: PROPUESTA DE ESTRUCTURA VIAL - NODOS VIALES

FUENTE: INEI, PMB CUSCO - SSGTP, PDU CUSCO - SSGTP, LEVANTAMIENTO TOPOGRÁFICO 41 ZRE, FIRMAS TÉCNICAS 41 ZRE, HABITACIONES URBANAS

ELABORADO POR: EQUIPO TÉCNICO PM41ZRE

ESCALA: 1:1,750

LOS LÍMITES TERRITORIALES EN EL PRESENTE DOCUMENTO SON REFERENCIALES

DICIEMBRE - 2021

CÓDIGO: **MP-FC 04-B**